

🕒 3H00
👟 9,5 KM

Les randonnées
de Creil Sud Oise

LA RANDONNÉE DES CARRIÈRES


» Saint-Vaast-lès-Mello

ITINÉRAIRE FLÉCHÉ ET BALISÉ PR

DÉNIVELÉ

Balisage	Continuité	Changement de direction	Mauvaise direction
PR° Promenade et Randonnée	—	↙	✘



 /agglomeration.creilsudoise
www.creilsudoise.fr

Creil
Sud
Oise
COMMUNAUTÉ D'AGGLOMÉRATION

Explorez
CreilSudOise TOURISME



oïse
LE DÉPARTEMENT



Cette randonnée surprenante et dépayssante permet de découvrir un patrimoine tout à fait caractéristique du territoire et d'un de ses marqueurs principaux : la pierre.

Saint-Vaast-lès-Mello, village de carrières à flanc de coteau dispose de nombreux atouts : une église classée, des pelouses calcicoles, le marais Chantraine classé Espace Naturel Sensible avec un sentier faune-flore pour découvrir le patrimoine naturel à préserver, des carrières à ciel ouvert en activité et des carrières reconverties site des Glachoirs, classé Espace Naturel Sensible, où la nature a repris ses droits et où les grimpeurs s'adonnent à la pratique de l'escalade, la ferme de Barisseuse en pierre de taille et la Chapelle Saint-Nicolas etc.

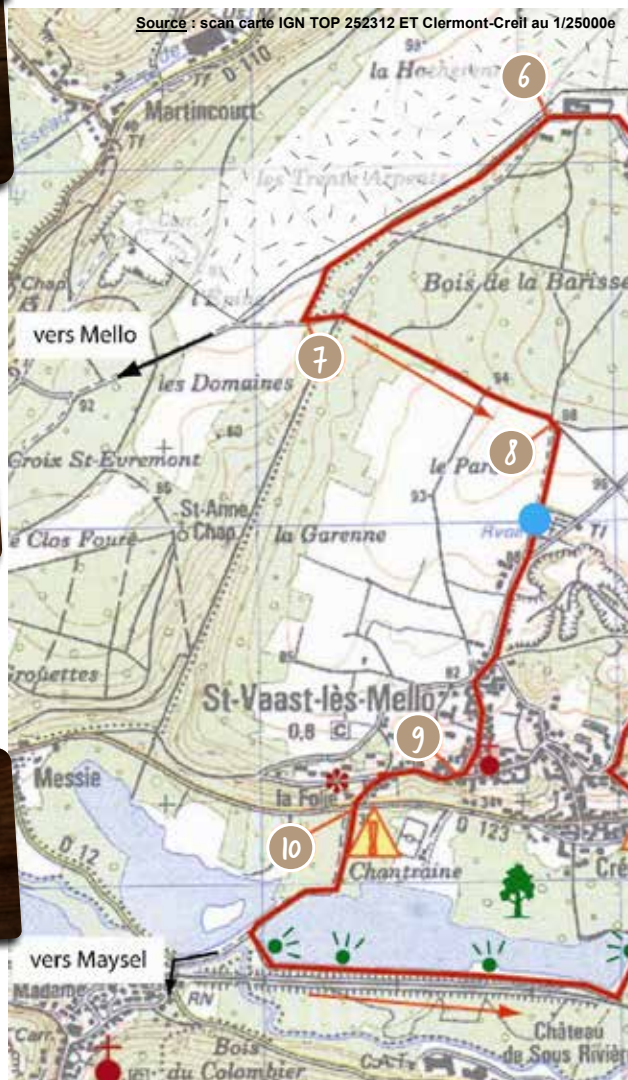
La richesse patrimoniale et géologique de Saint-Vaast-lès-Mello se caractérise par la présence de la pierre datant du Lutétien.

La pierre extraite a servi de matériau de construction en particulier à Paris pour l'édification des monuments et de grands bâtiments tels que la Préfecture de Police, l'Hôtel du Louvre etc.








Les anciennes carrières ont été reconverties en marais et en site naturel d'escalade.

Les carrières encore en activité permettent de perpétuer l'extraction de la pierre dont l'activité a évolué depuis le 19^{ème} siècle.

Source : scan carte IGN TOP 252312 ET Clermont-Creil au 1/25000e



Légende :

-  Itinéraire randonnée pédestre et VTT
-  Traversée dangereuse
-  Point de départ
-  Point d'eau
-  Parking
-  Chemin d'accès au site des Glachoirs, espace naturel sensible
-  Zone de chasse



- 1 **Du parking, remonter la route de Cramoisy à gauche, traverser la D123 et prendre la rue en face.** Monter en direction du site d'escalade des Glachoirs, Espace Naturel Sensible, prévoir 45 minutes aller-retour (terrain escarpé et caillouteux).
- 2 **A gauche, monter la rue Henri Carballet.** Prendre la prochaine rue à droite vers le chemin de la Gueule Flageole. Poursuivre sur 200m, sur le plateau prendre à gauche et passer deux blocs de pierre.
- 3 **A la fourche, prendre à droite jusqu'au panorama de la carrière.** Revenir sur ses pas pour retrouver le circuit, prendre le chemin de droite vers bainsseuse. Longeur un bois sur 500 m.
- 4 **Au croisement des chemins, prendre à gauche, longer les bâtiments jusqu'à la route.**
- 5 **Prendre la route goudronnée sur la droite** pendant 1,2 km. Passer les corps de ferme en pierres de taille.
- 6 **Au bout du hameau, prendre le chemin à gauche.** Passer en lisière de bois et virer à gauche au deuxième chemin.
- 7 **En bas du chemin, tourner à gauche** et 100 m plus loin, prendre le chemin qui monte sur la droite.
- 8 **A 300 m, tourner à droite** en direction de Saint-Vaast-lès-Mello (point d'eau au cimetière). Au prochain croisement, poursuivre tout droit dans le village.
- 9 **Arrivé à l'église et à la mairie, descendre la rue Ernest Bianchi** sur la droite, puis la rue des Fontaines (lavoirs en étage et abreuvoir à droite) jusqu'à la D 123 et traverser avec prudence.
- 10 **Continuer sur le chemin longeant l'étang par la droite.** A 500 m, prendre à gauche et contourner la barrière. Longeur l'étang sur 1,2 km. Puis le quitter en tournant au chemin à droite. Après la barrière, continuer un peu puis prendre la route de Cramoisy où se trouve le parking du départ à 100 m à gauche.

- | | | | |
|--|---------------------------------------|--|-------------------------|
| | Panorama | | Eglise |
| | Carrière en activité | | Espace Naturel Sensible |
| | Carrière à l'abandon | | |
| | Curiosité diverses (petit patrimoine) | | |

Les randonnées

de Creil Sud Oise, c'est aussi :

SUR LES PAS DES BÂTISSEURS :

entre Saint-Leu d'Esserent et Saint-Maximin

8,5 KM

ENTRE (CHAMPS ET VALLÉES) :

au départ de Thiverny ou de Cramoisy

13,8 KM

A L'ORÉE DU BOIS SAINT-MICHEL :

au départ de Maysel

6,8 KM

LA RANDONNÉE DES SOURCES :

au départ de Rousseloy

13,5 KM

Le territoire de l'ACSO est maillé par environ 70 kilomètres de chemins inscrits au PDIPR, balisés et jalonnés de panneaux touristiques.

Vous pouvez vous procurer les autres fiches randonnée auprès des communes de l'ACSO traversées et auprès de l'Office de Tourisme Creil Sud Oise (bienvenue@creilsudoise-tourisme.fr / 03 75 19 01 70).



RECOMMANDATIONS AUX RANDONNEURS

- **Utilisez les poubelles**, ne jetez pas vos déchets dans la nature
 - Pour votre sécurité, **veuillez bien rester sur le sentier balisé**
 - **Tenez vos chiens en laisse**
 - **Respectez la nature** et ne cueillez pas les végétaux
 - **Restez prudents** pendant les périodes de chasse
(voir dates précises en mairie)
 - **Soyez vigilants** lors des déplacements et des traversées sur route
 - **Signalez au plus tôt** à la Communauté d'Agglomération Creil Sud Oise toute difficulté ou dégradation rencontrée sur le parcours : contact@creilsudoise.fr / 03 44 64 74 74
- Code du randonneur et autres informations sur le site du Comité Départemental de la Randonnée Pédestre de l'Oise : www.randonneeoise60.org

